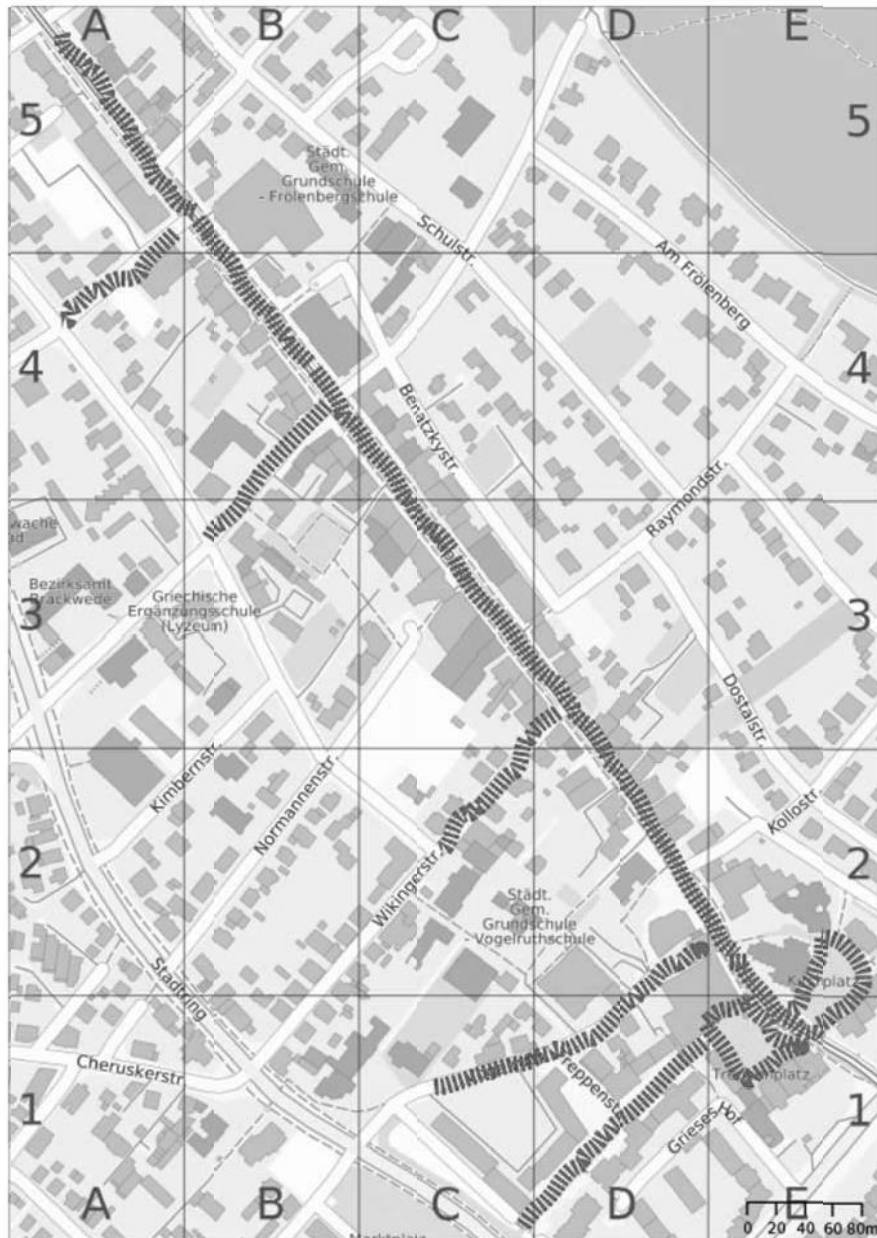


### Schweinemarkt

Die Öffnung von Verkaufsstellen ist in folgenden Bereichen zulässig:

- Kirchplatz der Bartholomäuskirche
- Treppenplatz
- Treppenstr.
- Hauptstr. zw. den Einmündungen Westfalenstr. und Berliner Str.
- Vogelruth
- Wikinger Str. ab Hauptstr. bis Gotenstraße
- Germanenstr. ab Hauptstr. bis Gotenstraße

**Der nebenstehende Kartenausschnitt ist nicht maßstäblich und dient nur der Übersicht.**



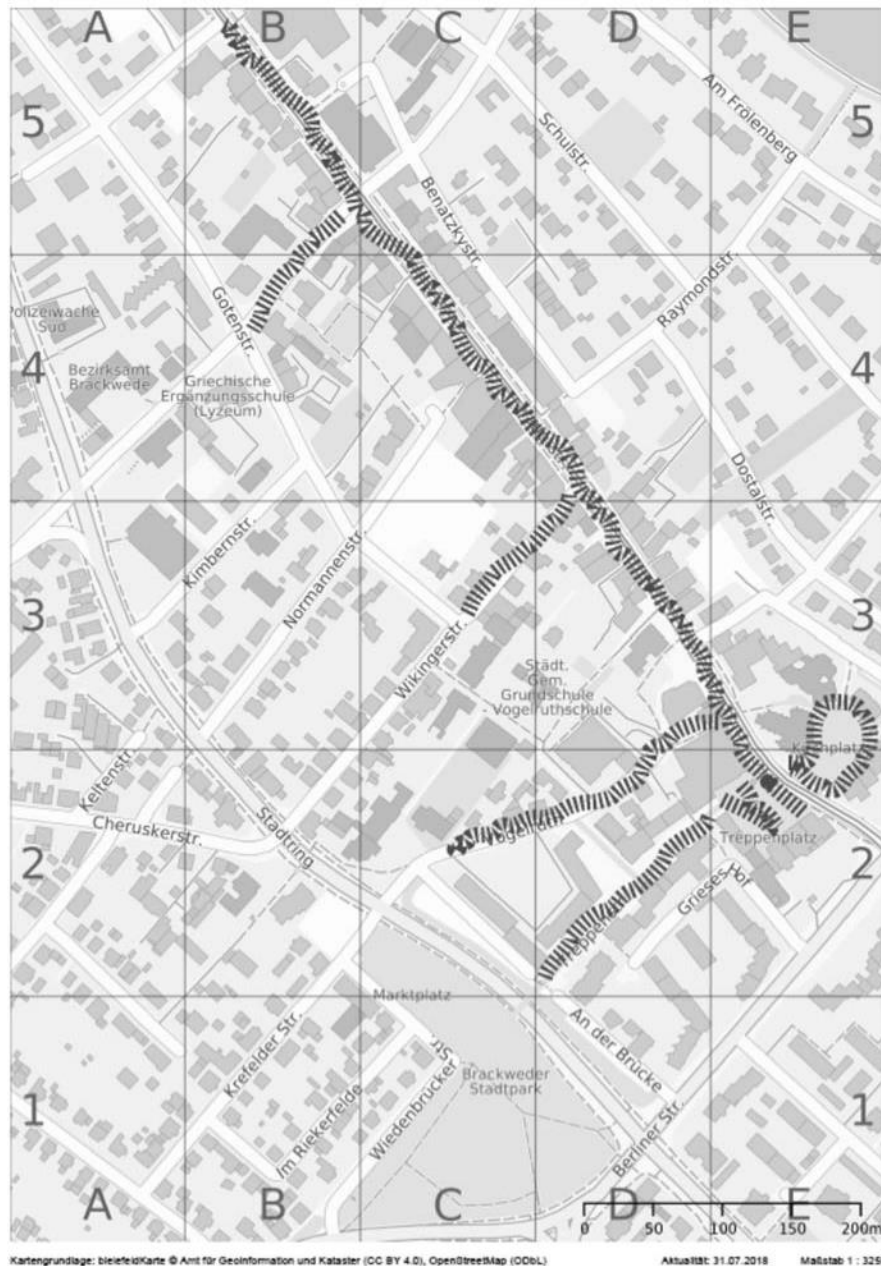
Kartengrundlage: bielefeldKarte © Amt für Geoinformation und Kataster (CC BY 4.0, OpenStreetMap (ODbL)) Aktualität: 31.07.2018 Maßstab 1 : 3100

### Glückstalertage

Die Öffnung von Verkaufsstellen ist in folgenden Bereichen zulässig:

- Kirchplatz der Bartholomäuskirche
- Treppenplatz
- Treppenstr.
- Hauptstr. zwischen den Einmündungen Gaswerkstr. und Berliner Str.
- Vogelruth
- Wikinger Str. ab Hauptstr. bis Gotenstr. (zweimal)
- Germanenstr. ab Hauptstr. bis Gotenstr.
- Westfalenstr. ab Hauptstr. bis Gotenstr.

**Der nebenstehende Kartenausschnitt ist nicht maßstäblich und dient nur der Übersicht.**



### Brackweder Adventsmarkt

Die Öffnung von Verkaufsstellen ist in folgenden Bereichen zulässig:

- Kirchplatz der Bartholomäuskirche
- Treppenplatz
- Treppenstr.
- Hauptstr. zw. den Einmündungen Westfalenstr. und Berliner Str.
- Vogelruth
- Wikinger Str. ab Hauptstr. bis Gotenstraße
- Germanenstr. ab Hauptstr. bis Gotenstraße

**Der nebenstehende Kartenausschnitt ist nicht maßstäblich und dient nur der Übersicht.**

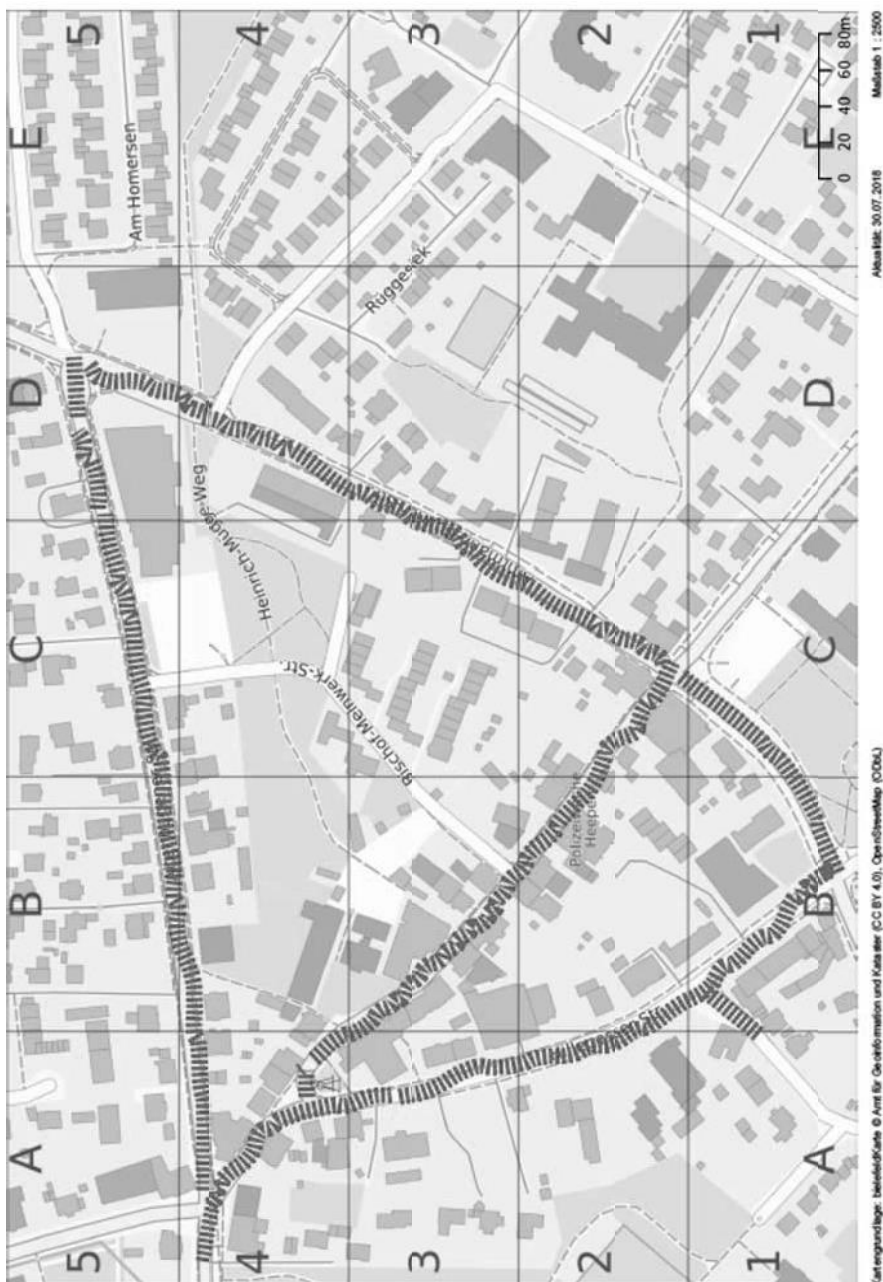


**Heeper Frühling  
Heeper Sommer  
Adventsmarkt**

Die Öffnung von Verkaufsstellen ist in folgenden Bereichen zulässig:

- Salzufler Str. zw. Altenhagener Str. und Kreuzung Hassebrock
- Hillegosser Str. zw. Salzufler Str. und Kreuzung Hassebrock
- Hassebrock
- Heeper Straße 440 und 442
- Am Teigelhof 2

**Der nebenstehende Kartenausschnitt ist nicht maßstäblich und dient nur der Übersicht.**



### Heeper Ting

Die Öffnung von Verkaufsstellen ist in folgenden Bereichen zulässig:

- Salzufler Str. zw. Altenhagener Str. und Kreuzung Hassebrock
- Hillegosser Str. zw. Salzufler Str. und Kreuzung Hassebrock
- Hassebrock
- Amtmann-Bullrich-Str.
- Altenhagener Str. zw. Einmündung Amtmann-Bullrich-Str. und Einmündung Salzufler Straße
- Heeper Straße 440 und 442
- Am Teigelhof 2

**Der nebenstehende Kartenausschnitt ist nicht maßstäblich und dient nur der Übersicht.**



### Jürmker Herbstmarkt

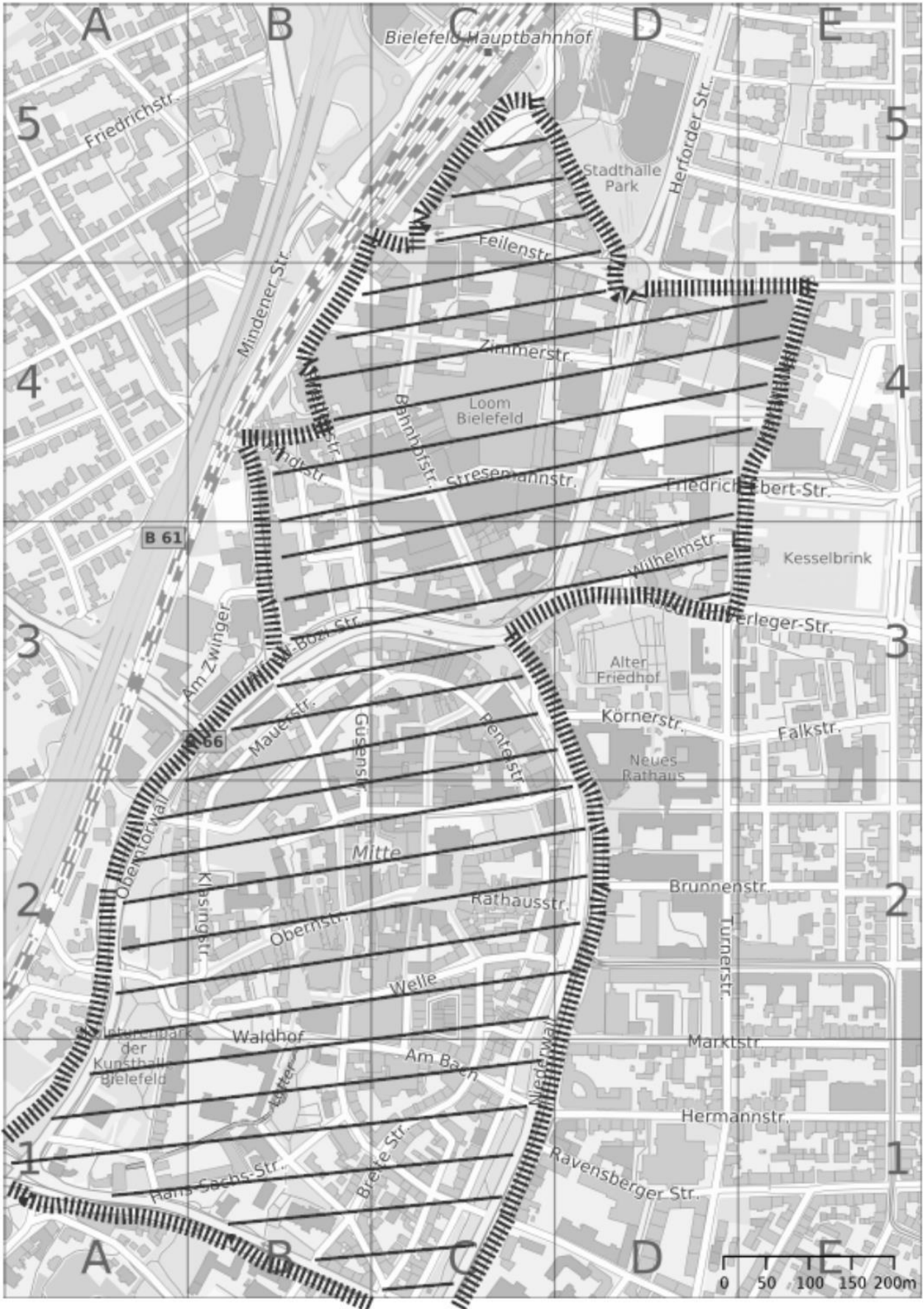
Die Öffnung von Verkaufsstellen ist in folgenden Bereichen zulässig:

- Vilsendorfer Str. vom Kreisel bis Hs.-Nr. 4
- Dorfstr. von Hs.-Nr. 8 bis zum Kreisel
- Amtsstr. von Hs.-Nr. 18 bis zur Einmündung Dorfstr.
- Marktplatz Jöllenbeck

**Der nebenstehende Kartenausschnitt ist nicht maßstäblich und dient nur der Übersicht.**



OBVO Ordnungsbehördliche Verordnung über das Offenhalten von Verkaufsstellen an Sonn- und Feiertagen  
 Anlage 4.1.1



**Straßenkunstfestival Hut ab!, Leinewebermarkt und Bielefelder Weihnachtsmarkt**

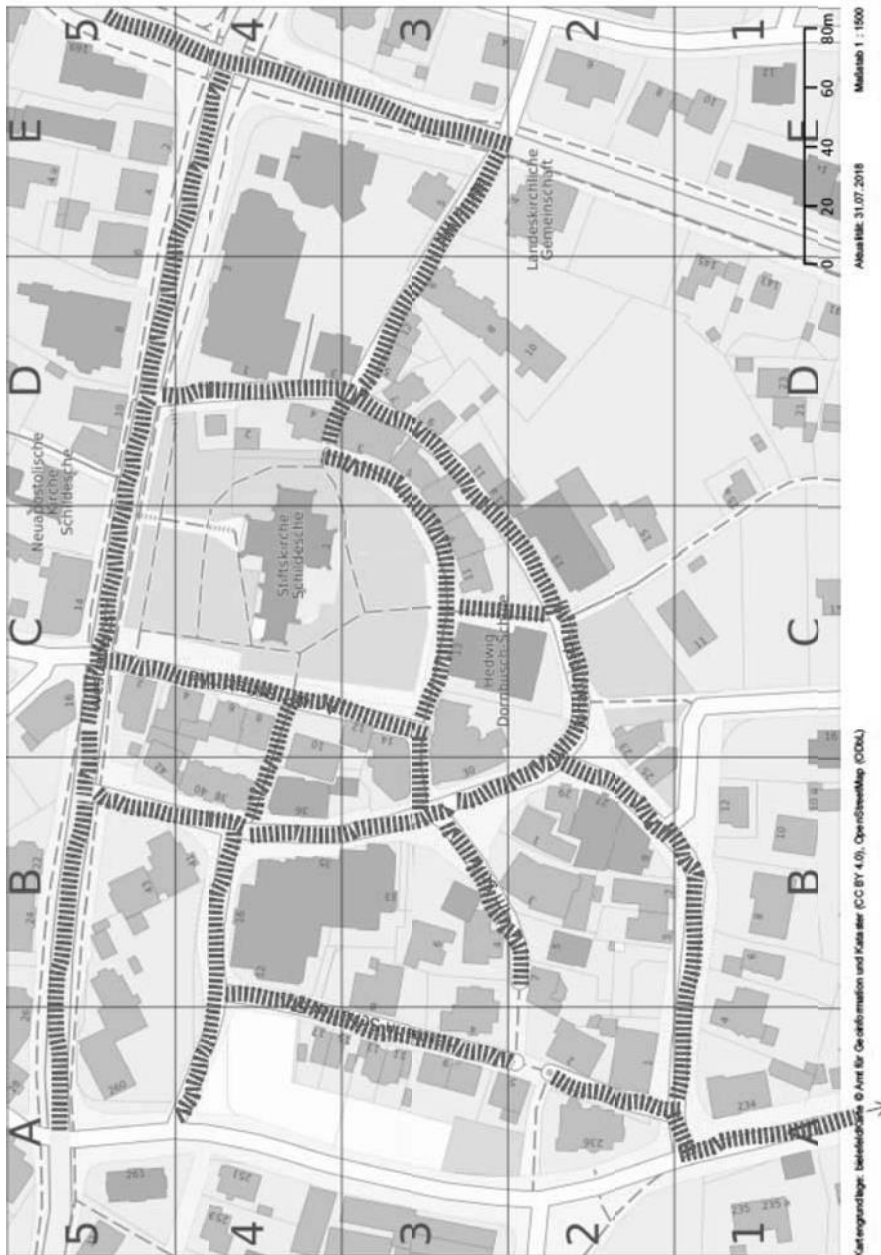
Die Öffnung von Verkaufsstellen ist innerhalb des Gebietes zulässig, das begrenzt ist durch folgende Straßen:

- Herbert-Hinnendahl-Str.
- Am Bahnhof, Bahnhofplatz, Bahnhofstr. bis Kreuzung Feilenstr./Jölllenbecker Str.
- Jölllenbecker Str. ab Kreuzung Bahnhofstr. bis Hs-Nr. 5
- Friedenstraße bis Einmündung Karl-Eilers-Str.
- Karl-Eilers-Str. ab Friedenstr. bis Arndtstr., in der Weiterführung bis Elsa-Brändström-Str.
- Elsa-Brändström-Str.
- Alfred-Bozi-Str. ab Einmündung Elsa-Brändström-Str., in der Fortführung Artur-Ladebeck-Str. bis Adenauer-Platz
- Kreuzstr.
- Niederwall
- Jahnplatz
- Friedrich-Verleger-Str. ab Jahnplatz bis Einmündung Kesselbrink
- Kesselbrink
- Kavalleriestr.
- Paulusstr. ab Kavalleriestr. bis Willy-Brandt-Platz

Die Zulässigkeit der Öffnung bezieht die genannten Straßen mit ein.

**Der entsprechende Kartenausschnitt (Anlage 4.1.1) ist nicht maßstäblich und dient nur der Übersicht.**



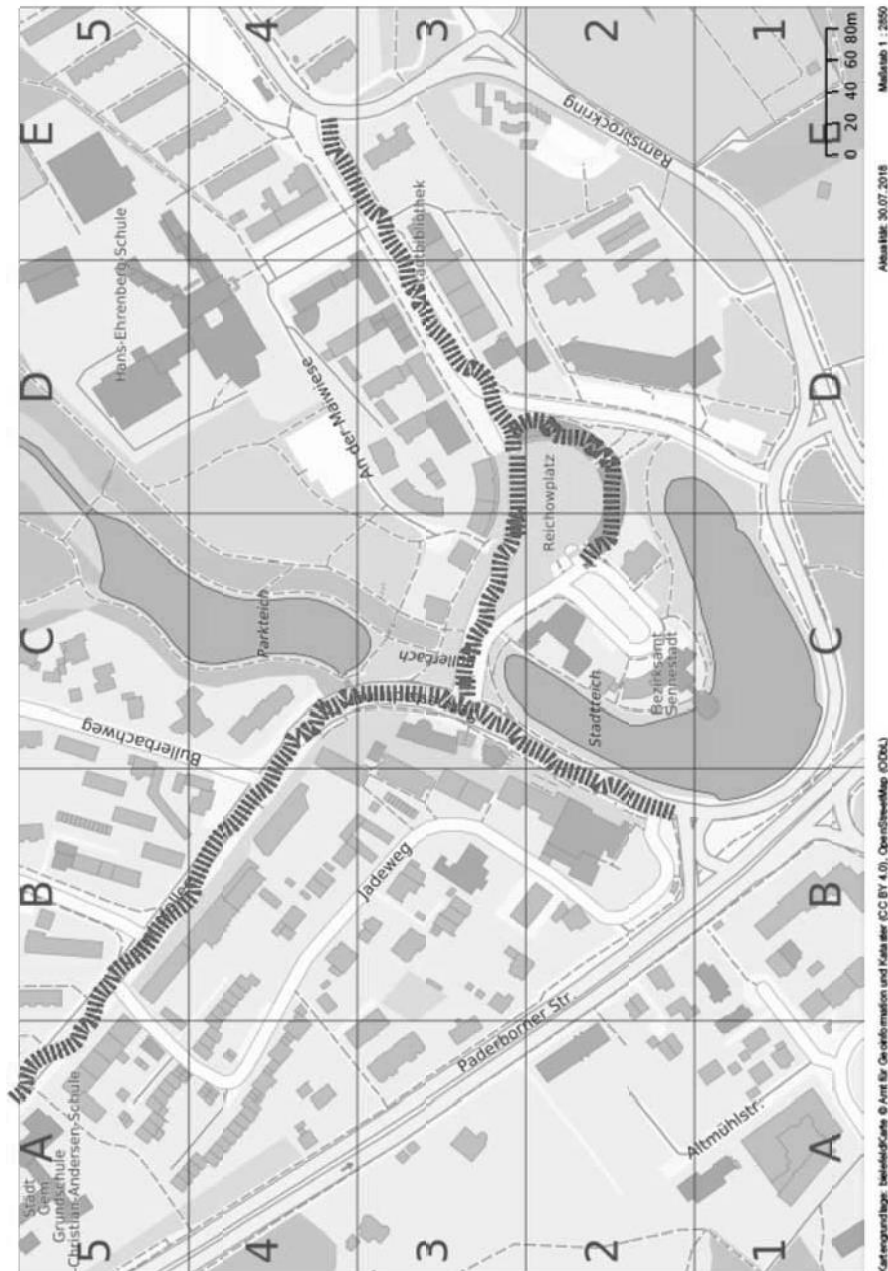


### Stiftsmarkt

Die Öffnung von Verkaufsstellen ist in folgenden Bereichen zulässig:

- An der Stiftskirche
- Kirchplatz an der Stiftskirche
- Im Stift
- Johannisstr.
- Am Krüge
- Hermann-Schäffer-Str.
- Huchzermeierstr. ab Hs.-Nr. 9 bis Beckhausstr.
- Engersche Str. ab Einmündung Am Krüge bis Hs.-Nr. 169
- Westerfeldstr. ab Kreuzung Engersche Str. bis Einmündung Beckhausstr.
- Beckhausstr. ab Westerfeldstr. bis Einmündung Niederfeldstr. (gerade) bzw. Hs.-Nr. 213/215 (ungerade)

**Der nebenstehende Kartenausschnitt ist nicht maßstäblich und dient nur der Übersicht.**



### Sennestadtfest

Die Öffnung von Verkaufsstellen ist in folgenden Bereichen zulässig:

- Sennestadtring Hs.-Nr. 1- 19 und 27-29
- Elbeallee ab Hs.- Nr. 11 (Reichowplatz) bis Einmündung Ramsbrockring
- Reichowplatz
- Vennhofallee ab Sennestadtring bis Hans-Christian-Andersen-Schule

**Der nebenstehende Kartenausschnitt ist nicht maßstäblich und dient nur der Übersicht.**